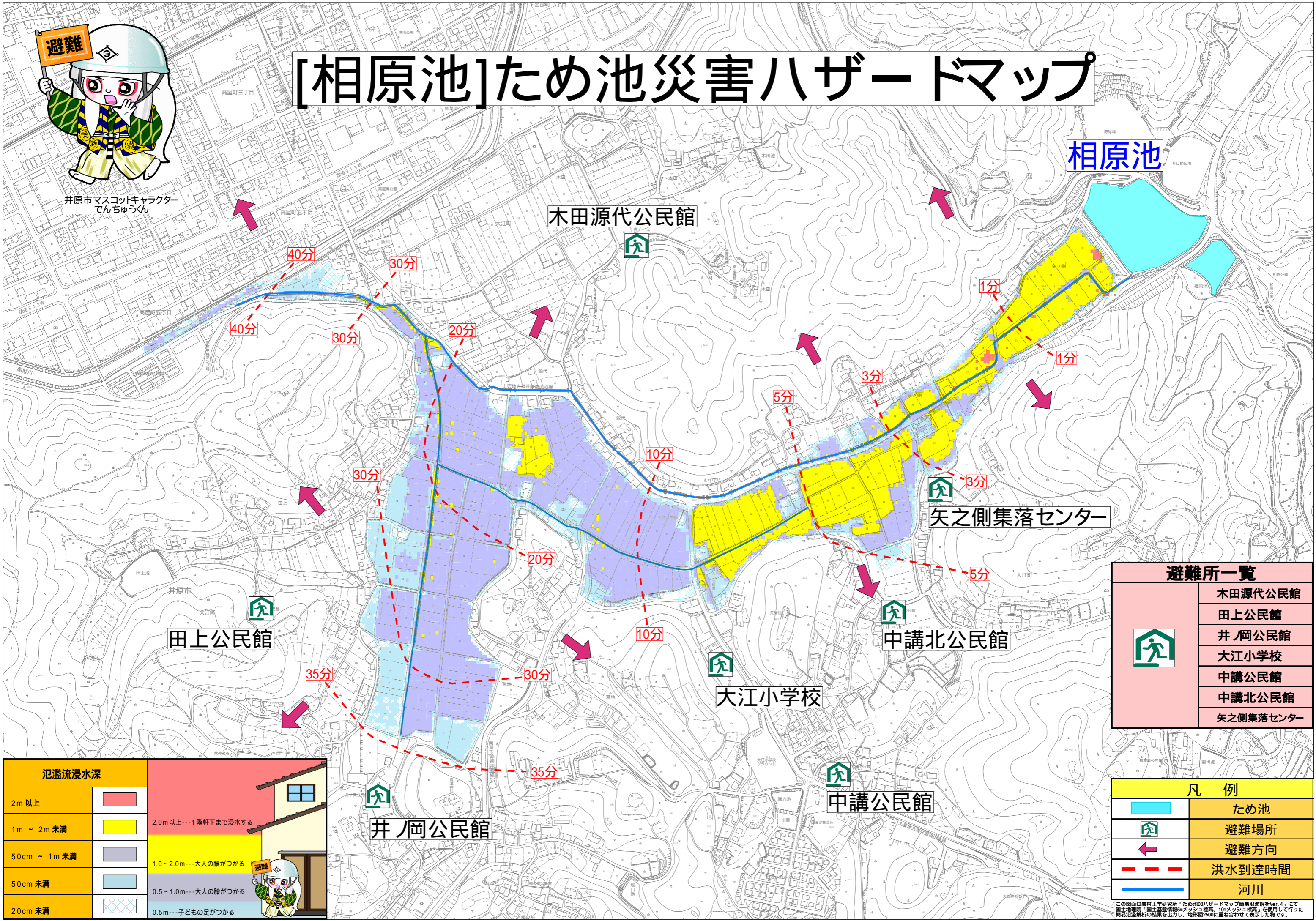




井原市マスコットキャラクター  
でんちゅうくん

# [相原池]ため池災害ハザードマップ



相原池

木田源代公民館

田上公民館


井ノ岡公民館






大江小学校

中講北公民館





中講公民館






中之側集落センター

避難所一覧	
	木田源代公民館
	田上公民館
	井ノ岡公民館
	大江小学校
	中講公民館
	中講北公民館
	中之側集落センター

氾濫流浸水深	
2m 以上	
1m ~ 2m 未満	
50cm ~ 1m 未満	
50cm 未満	
20cm 未満	

2.0m 以上...1階軒下まで浸水する	
1.0 ~ 2.0m...大人の腰がつかる	
0.5 ~ 1.0m...大人の膝がつかる	
0.5m...子どもの足がつかる	

凡例	
	ため池
	避難場所
	避難方向
	洪水到達時間
	河川

この図面は農村工学研究所「ため池ハザードマップ簡易汎用版Ver.4」にて  
国土院「国土基盤情報5mメッシュ標高、10mメッシュ標高」を使用して行った  
簡易汎用版の結果を出力し、地形図2500に重ね合わせて表示した物です。