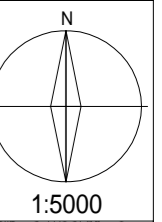



[蛭田西池、蛭田東池]ため池災害ハザードマップ

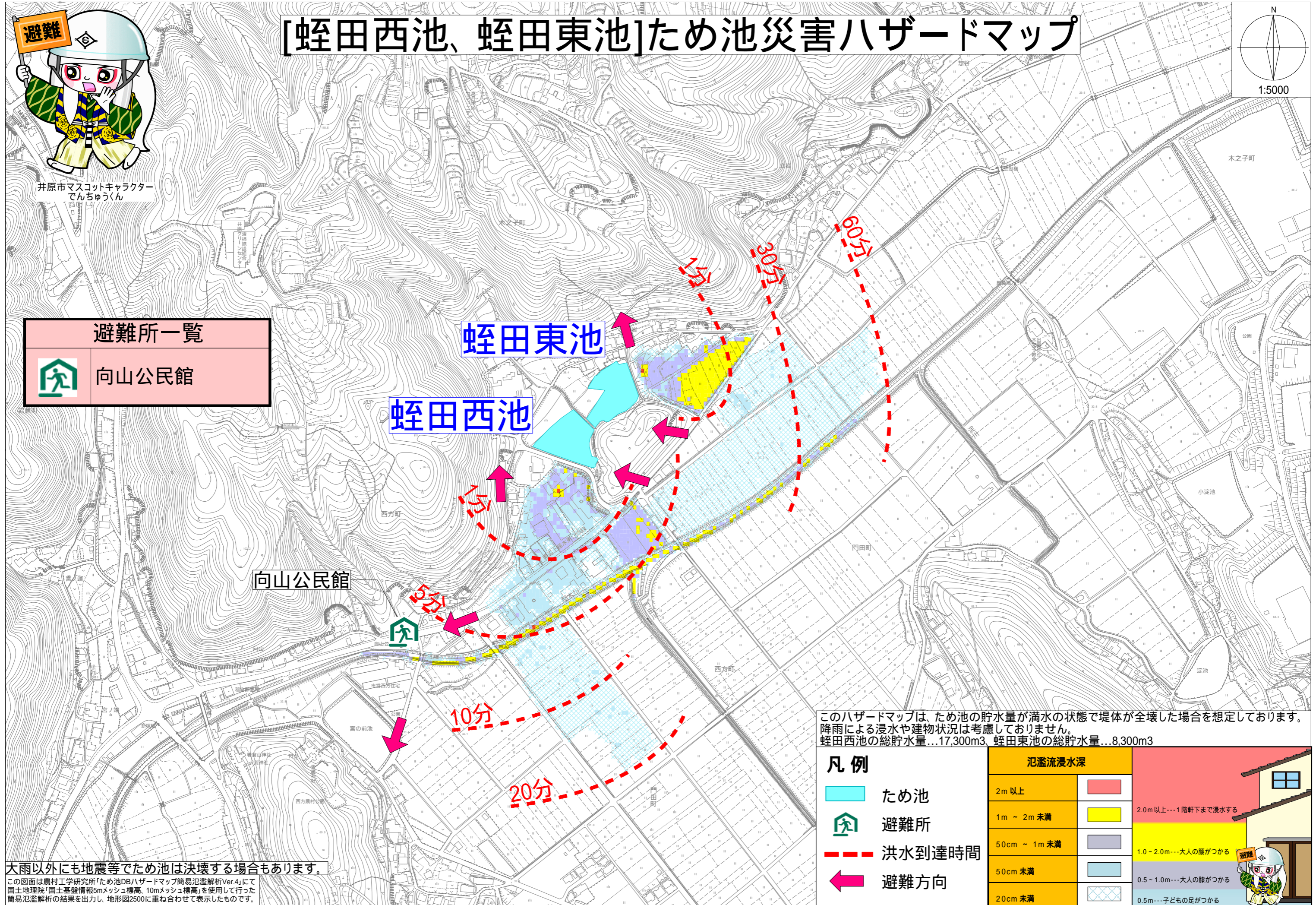


井原市マスコットキャラクター
でんちゅうくん



避難所一覧











 向山公民館



大雨以外にも地震等でため池は決壊する場合があります。

この図面は農村工学研究所「ため池DBハザードマップ簡易汎用解析Ver.4」にて
国土地理院「国土基盤情報5mメッシュ標高、10mメッシュ標高」を使用して行った
簡易汎用解析の結果を出力し、地形図2500に重ね合わせて表示したものです。

このハザードマップは、ため池の貯水量が満水の状態で堤体が全壊した場合を想定しております。
降雨による浸水や建物状況は考慮していません。
蛭田西池の総貯水量...17,300m³、蛭田東池の総貯水量...8,300m³

凡例		氾濫流浸水深		
	ため池	 2m 以上	 2.0m 以上...1階軒下まで浸水する	
	避難所	 1m ~ 2m 未満		
	洪水到達時間	 50cm ~ 1m 未満		1.0 ~ 2.0m...大人の腰がつかる
	避難方向	 50cm 未満		0.5 ~ 1.0m...大人の膝がつかる
		 20cm 未満		0.5m...子どもの足がつかる